

«СОГЛАСОВАНО»

Глава администрации  
Красноармейского района  
Волгограда

Б.Б. Коротков  
— Р.А. Сучков —

« 29 » 05 2023 г.

«УТВЕРЖДАЮ»

Директор МОУ лицея №4  
Сушкова В. Н.

« 05 » 06 2023 г.

«СОГЛАСОВАНО»

Начальник ОГИБДД Управления  
МВД России по городу Волгограду

В.В. Агафшкин

« 05 » 06 2023 г.

## ПАСПОРТ

дорожной безопасности образовательной организации  
Муниципального общеобразовательного учреждения  
«Лицей №4 Красноармейского района Волгограда»

2023 год

## Общие сведения

### МУНИЦИПАЛЬНОЕ ОБЩЕОБРАЗОВАТЕЛЬНОЕ УЧРЕЖДЕНИЕ «ЛИЦЕЙ №4 КРАСНОАРМЕЙСКОГО РАЙОНА ВОЛГОГРАДА»

Тип образовательной организации: **общеобразовательное учреждение**

Юридический адрес: **400082, г. Волгоград, ул. 50 лет Октября, 23**

Фактический адрес: **400082, г. Волгоград, ул. 50 лет Октября, 23**

Руководители образовательной организации:		
Директор МОУ лицея №4	<b>Сушкова Валентина Николаевна</b>	<b>62-04-76</b>
Заместитель директора по учебной работе	<b>Суровцева Елена Анатольевна</b> <b>Мехедова Оксана Анатольевна</b> <b>Ерина Ольга Ивановна</b>	<b>62-04-76</b>
Заместитель директора по воспитательной работе	<b>Филатова Елена Анатольевна</b>	<b>62-04-76</b>
Ответственные работники муниципального органа образования	<b>Ведущий специалист КТУ ДОАВ</b> <del><b>Смирнова Светлана Сергеевна</b></del> <i>Головань Валентина Николаевна</i>	<b>62-19-20</b>
Ответственные от Госавтоинспекции	<b>Начальник ОГИБДД</b> <b>Управления МВД России по</b> <b>городу Волгограду</b> <b>Агафшкин Вячеслав</b> <b>Валерьевич</b>	<b>94-66-90</b>
Ответственные работники за мероприятия по профилактике детского травматизма	<b>Преподаватель-организатор</b> <b>ОБЖ <del>Медведев Алексей</del></b> <del><b>Викторович</b></del> <i>Метла Олег Петрович</i>	<b>62-04-76</b>

Количество обучающихся (учащихся, воспитанников): **839**

Наличие уголка по БДД: **имеется, рекреация 1 этажа**  
*(если имеется, указать место расположения)*

Наличие класса по БДД: **нет**  
*(если имеется, указать место расположения)*

Наличие автогородка (площадки) по БДД: **транспортная площадка на пришкольной территории**

Наличие автобуса в образовательной организации: **нет**  
*(при наличии автобуса)*

Владелец автобуса \_\_\_\_\_  
*(ОО, муниципальное образование и др.)*

Время занятий в образовательной организации:

1-ая смена: **8 час. 00 мин. – 14 час. 10 мин. (период)**

2-ая смена: **нет**

внеклассные занятия: **14 час. 20 мин. – 20 час. 00 мин. (период)**

Телефоны оперативных служб:

**Единая дежурно-диспетчерская служба Волгограда - 112**

**Пожарная служба: 101**, с мобильных операторов: «Мегафон» - 010, «Билайн» - 001, «TELE-2» - 010, «МТС» - 010

**Полиция: 102**, с мобильных операторов: «Мегафон» - 020, «Билайн» - 002, «TELE-2» - 020, «МТС» - 020

**Скорая медицинская помощь: 103**, с мобильных операторов: «Мегафон» -030, «Билайн» - 003, «TELE-2» - 030, «МТС» - 030

**Аварийная газовая служба: 104**, с мобильных операторов: «Мегафон» - 040, «Билайн» - 004, «TELE-2» - 040, «МТС» - 040

## Содержание

### I. План-схемы образовательной организации (сокращение – ОО).

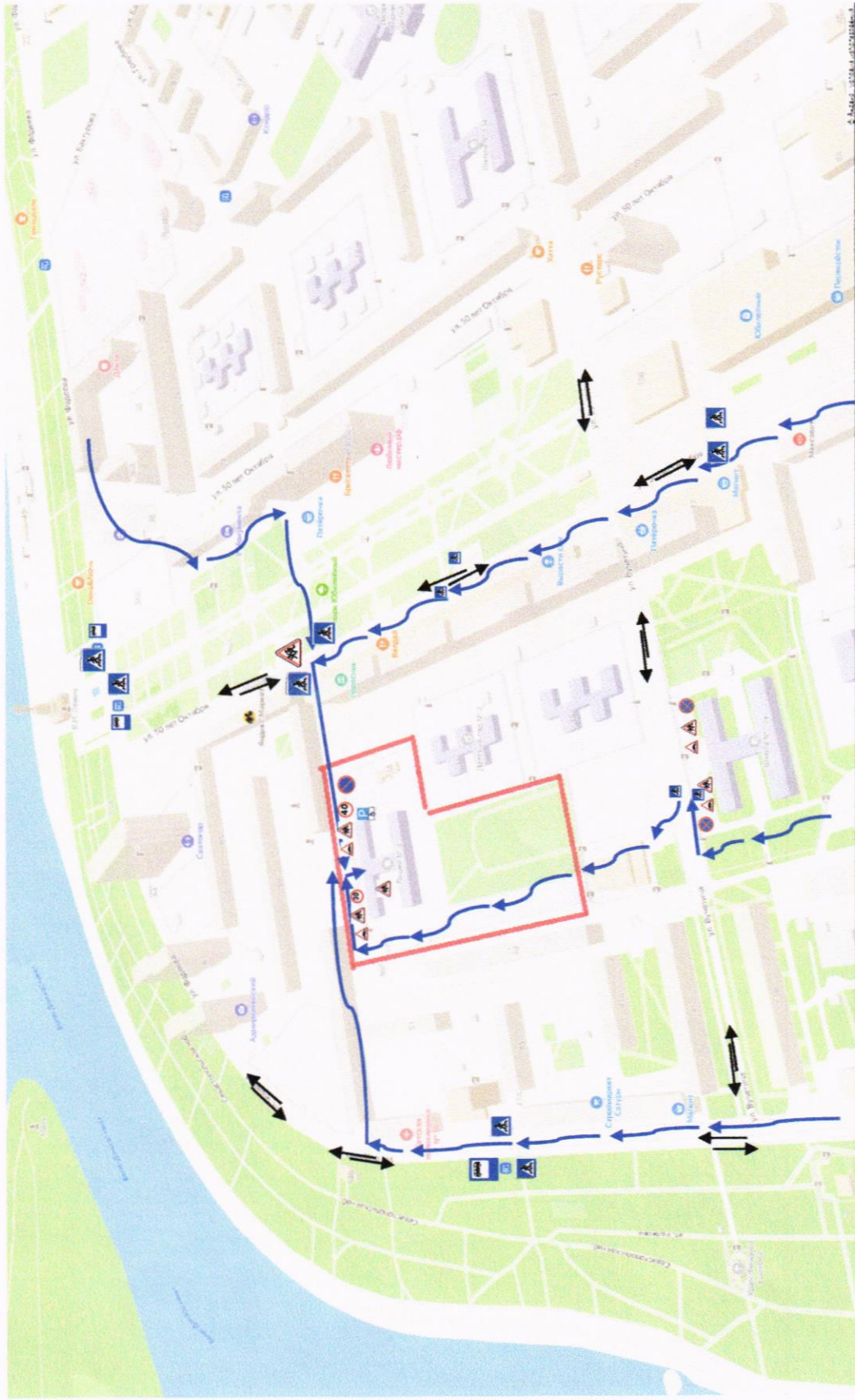
1. Район расположения образовательной организации пути движения транспортных средств и детей (обучающихся)..... **5**
  
2. Организация дорожного движения в непосредственной близости от образовательной организации с размещением соответствующих технических средств организации дорожного движения, маршруты движения детей и расположение парковочных мест..... **7**
  
3. Пути движения транспортных средств к местам разгрузки/погрузки и рекомендуемые безопасные пути передвижения детей по территории образовательной организации..... **10**

### Приложения.

- План-схема пути движения транспортных средств и детей при проведении дорожных ремонтно-строительных работ вблизи образовательной организации..... **13**

# 1. План-схемы образовательной организации

1. Район расположения образовательной организации, пути движения транспортных средств и детей (обучающихся)



Движение транспортных средств ←→  
Движение детей в (из) МОУ лица №4 →

## **Рекомендации к составлению план-схемы района расположения образовательной организации**

1. Район расположения образовательной организации определяется группой жилых домов, зданий и улично-дорожной сетью с учетом остановок общественного транспорта, центром которого является непосредственно образовательная организация;

2. Территория, указанная на схеме, включает:

- образовательную организацию;
- жилые дома, в которых проживает большая часть детей данной образовательной организации;

- автомобильные дороги и тротуары.

3. На схеме обозначены:

- расположение жилых домов, зданий и сооружений;
- сеть автомобильных дорог;
- пути движения транспортных средств;
- пути движения детей в/из образовательную организацию;
- опасные участки (места несанкционированных переходов на подходах к образовательной организации, места имевших место случаев дорожно-транспортных происшествий с участием детей-пешеходов и детей-велосипедистов);

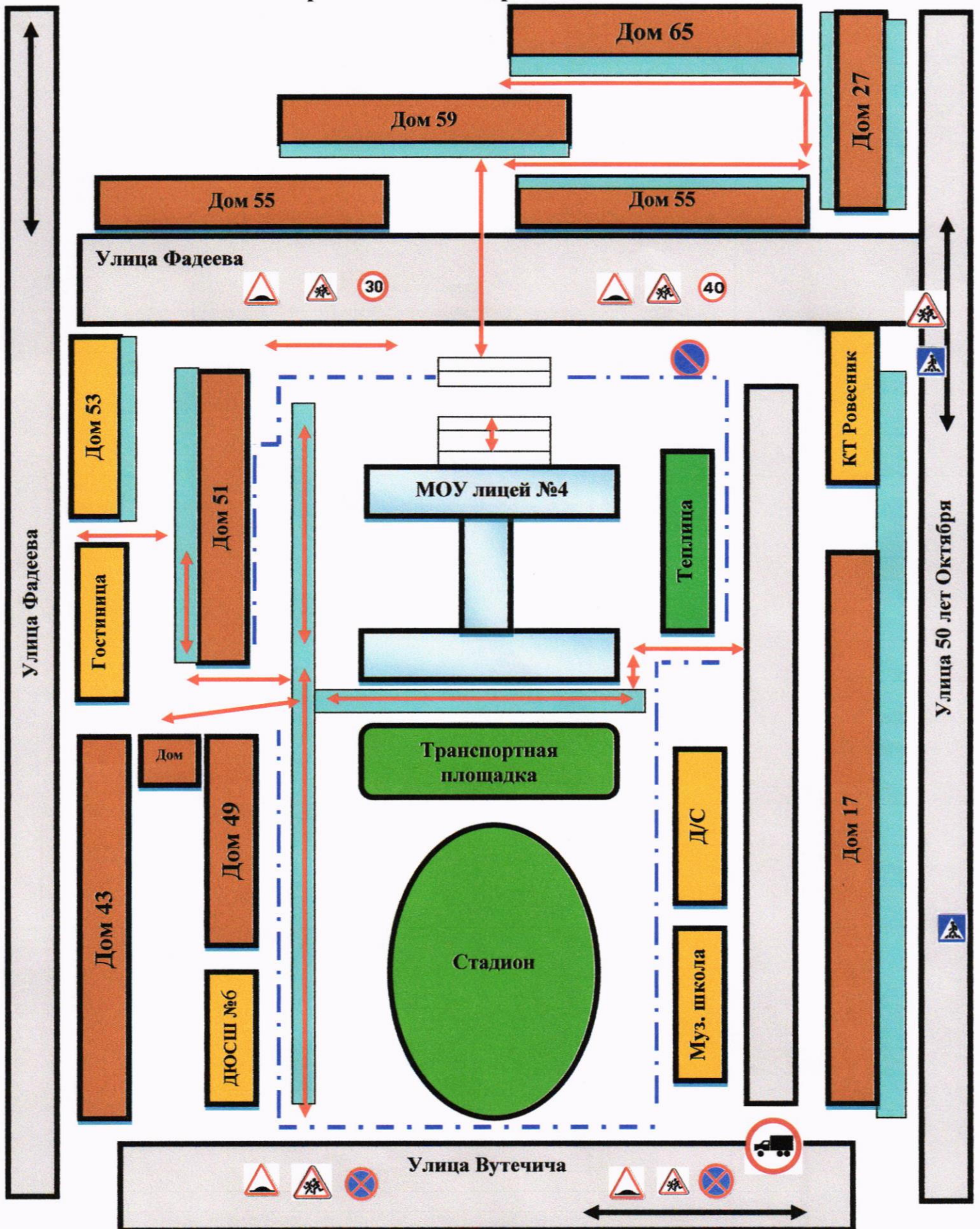
- уличные (наземные – регулируемые / нерегулируемые) и внеуличные (надземные и подземные) пешеходные переходы;

- названия улиц и нумерация домов.


Схема необходима для общего представления о районе расположения образовательной организации. На схеме обозначены наиболее частые пути движения детей от дома (от отдаленных остановок маршрутных транспортных средств) к образовательной организации и обратно.

При исследовании маршрутов движения детей необходимо уделить особое внимание опасным зонам, где дети пересекают проезжие части дорог не по пешеходному переходу.

2. Схема организации дорожного движения в непосредственной близости от образовательной организации с размещением соответствующих технических средств организации дорожного движения, маршрутов движения детей и расположения парковочных мест



## Условные обозначения к схеме организации дорожного движения в непосредственной близости от образовательной организации


Маршруты движения детей 

Движение транспортных средств 

Жилая застройка 

Проезжая часть 

Тротуар 

Прочие здания 



## **Рекомендации к составлению схемы организации дорожного движения в непосредственной близости от образовательной организации**

1. Схема организации дорожного движения ограничена автомобильными дорогами, находящимися в непосредственной близости от образовательной организации.

2. На схеме обозначаются:

- здание образовательной организации с указанием территории, принадлежащей непосредственно образовательной организации (при наличии указать ограждение территории);

- автомобильные дороги и тротуары;

- уличные (наземные – регулируемые/нерегулируемые) и внеуличные (надземные/подземные) пешеходные переходы на подходах к образовательной организации;

- дислокация существующих дорожных знаков и дорожной разметки;

- другие технические средства организации дорожного движения;

- направление движения транспортных средств по проезжей части;

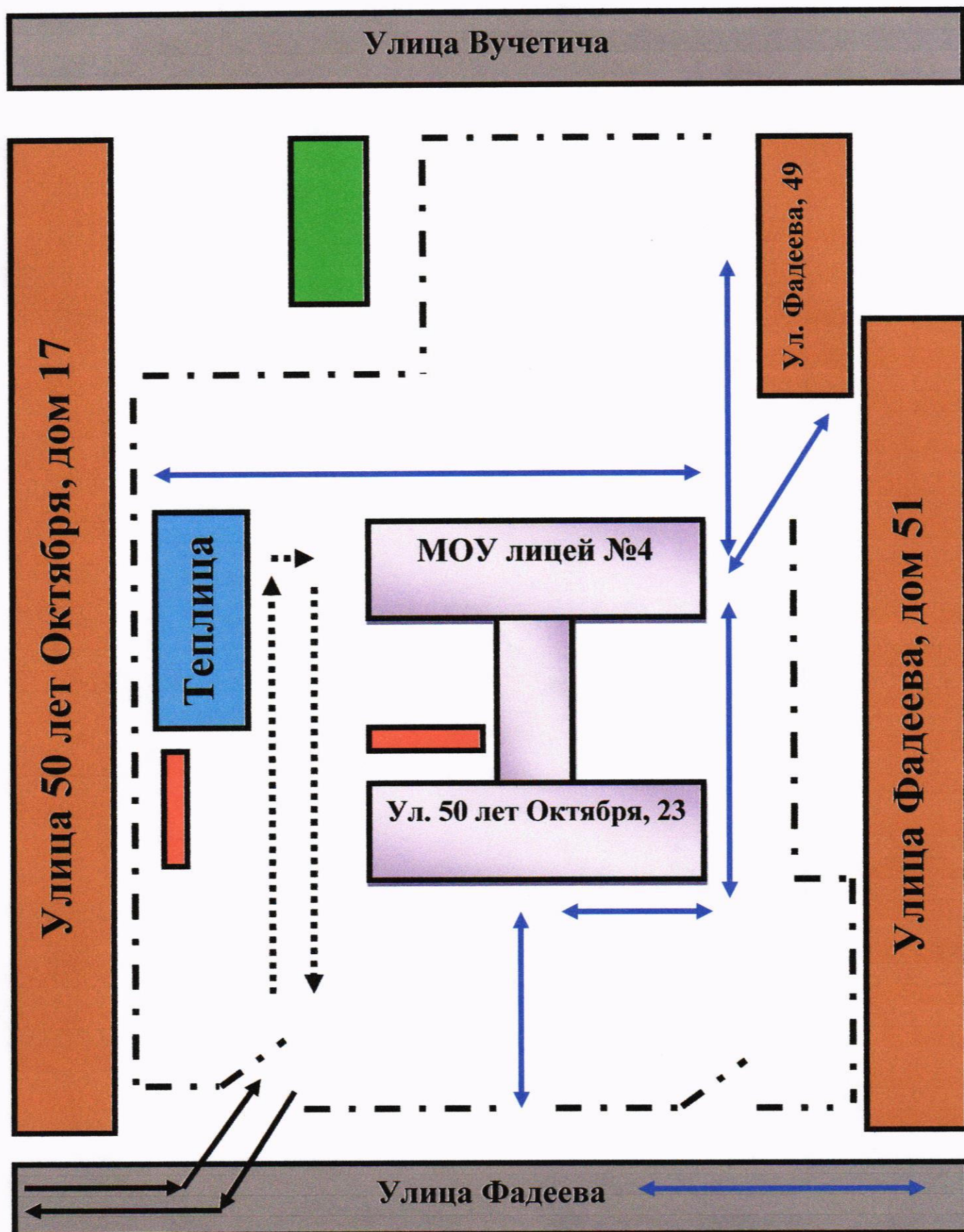
- направление безопасного маршрута движения детей.

3. На схеме указано расположение остановок маршрутных транспортных средств и безопасные маршруты движения детей от остановочного пункта к образовательной организации и обратно;

4. При наличии стоянки (парковочных мест) около образовательной организации, указывается место расположение и безопасные маршруты движения детей от парковочных мест к образовательной организации и обратно.


К схеме (в случае необходимости) должен быть приложен план мероприятий по приведению существующей организации дорожного движения к организации дорожного движения, соответствующей нормативным техническим документам, действующим в области дорожного движения, по окончании реализации которого готовится новая схема.


3. Пути движения транспортных средств к местам разгрузки/погрузки и рекомендуемые безопасные пути передвижения детей по территории образовательной организации




**Условные обозначения к схеме пути движения транспортных средств к местам разгрузки/погрузки и рекомендуемые безопасные пути передвижения детей по территории образовательной организации**

Въезд/выезд грузовых транспортных средств 

Движение детей и подростков на территории образовательной организации 

Движение грузовых средств по территории образовательной организации 

Место погрузки/разгрузки 

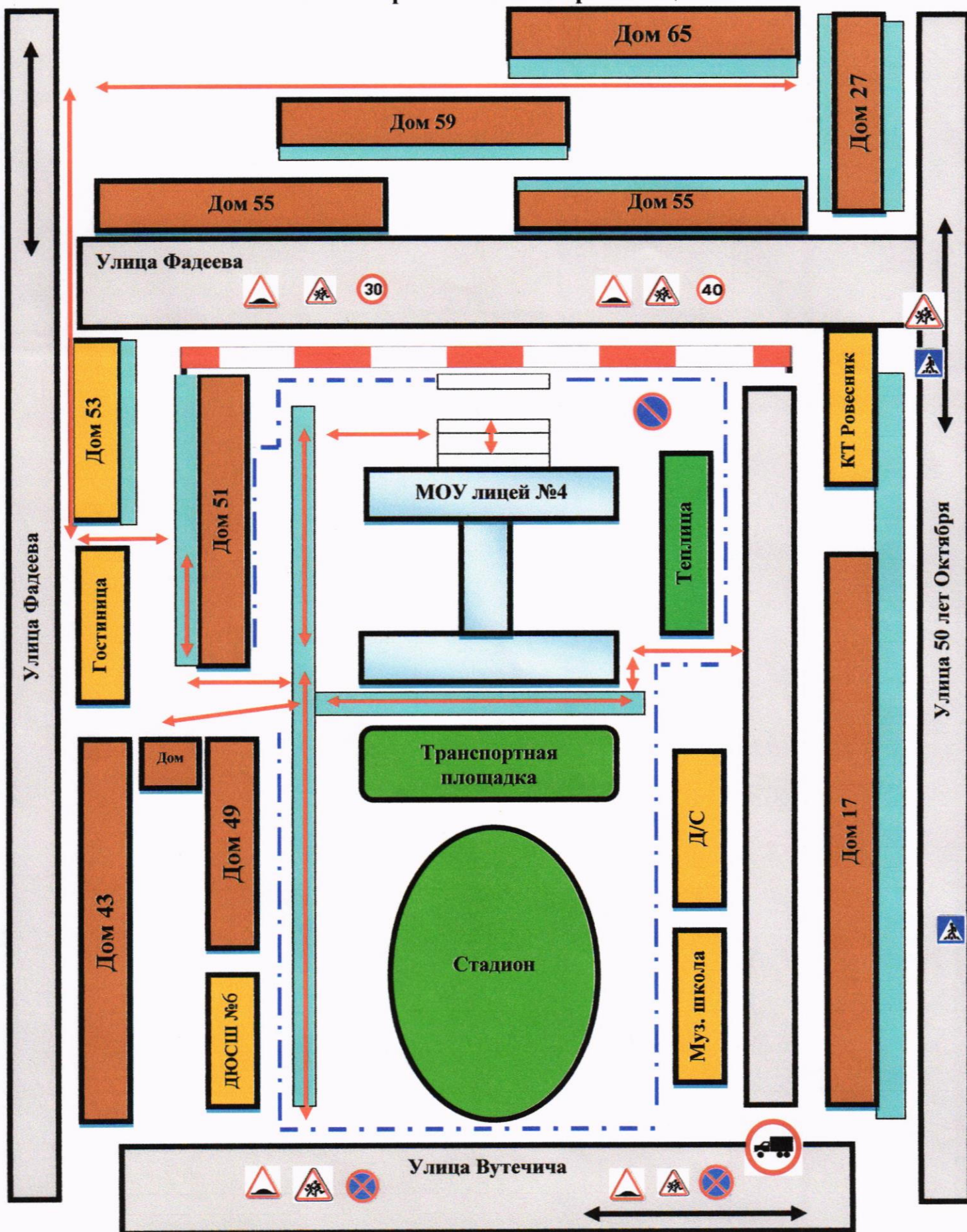
Жилые дома 

**Рекомендации к составлению схемы пути движения транспортных средств к местам разгрузки/погрузки и рекомендуемые безопасные пути передвижения детей по территории образовательной организации**

На схеме указывается примерная траектория движения транспортных средств на территории образовательной организации, в том числе места погрузки/разгрузки, а также безопасный маршрут движения детей во время погрузочно-разгрузочных работ.

В целях обеспечения безопасного движения детей по территории образовательной организации необходимо исключить пересечения путей движения детей и путей движения транспортных средств.


**Приложение**  
**План-схема пути движения транспортных средств и детей**  
**при проведении дорожных ремонтно-строительных работ**  
**вблизи образовательной организации**



## Условные обозначения к схеме организации дорожного движения в непосредственной близости от образовательной организации

Маршруты движения детей 


Движение транспортных средств 

Жилая застройка 

Проезжая часть 

Тротуар 

Прочие здания 

Ремонт дороги 

**Рекомендации к составлению план-схемы пути движения транспортных средств и детей при проведении дорожных ремонтно-строительных работ вблизи образовательной организации**

На схеме указывается место производства дорожных ремонтно-строительных работ, его обустройство дорожными знаками и ограждениями, иными техническими средствами организации дорожного движения, а также безопасный маршрут движения детей к образовательной организации с учетом изменения маршрута движения по тротуару.

На схеме обозначены:

- участок производства дорожных ремонтно-строительных работ;
- автомобильные дороги;
- тротуары;
- альтернативные пути (обходы места производства дорожных ремонтно-строительных работ пешеходами и объезды транспортными средствами);
- здание образовательной организации;
- ограждение территории образовательной организации

## **ЛИСТ ИЗМЕНЕНИЙ**

1. Титульный лист: внесены изменения ФИО главы администрации Красноармейского района Волгограда
2. Лист 2: внесены изменения ФИО ведущего специалиста КТУ ДОАВ, преподавателя-организатора ОБЖ